



ο συντάξας	ΘΕΩΡΗΘΗΚΕ ο Προϊστάμενος της Δ/σης Δόμησης του Δήμου Δράμας	Συνοδεύει την υπ' αριθμ. 4 / 2014 Απόφαση Δημοτικού Συμβουλίου Δράμας
Πανταζίδης Γεώργιος Αρχιτέκτων Μηχανικός	Ευαγγελίδης Νικόλαος Μη/γος Ηλ/γος Μηχανικός	ο Πρόεδρος Δ.Σ. Δράμας Γρηγόριος Παπαδόπουλος

ΔΗΜΟΣ ΔΡΑΜΑΣ - Διοικητικά όρια
κλίμακα 1 : 100.000

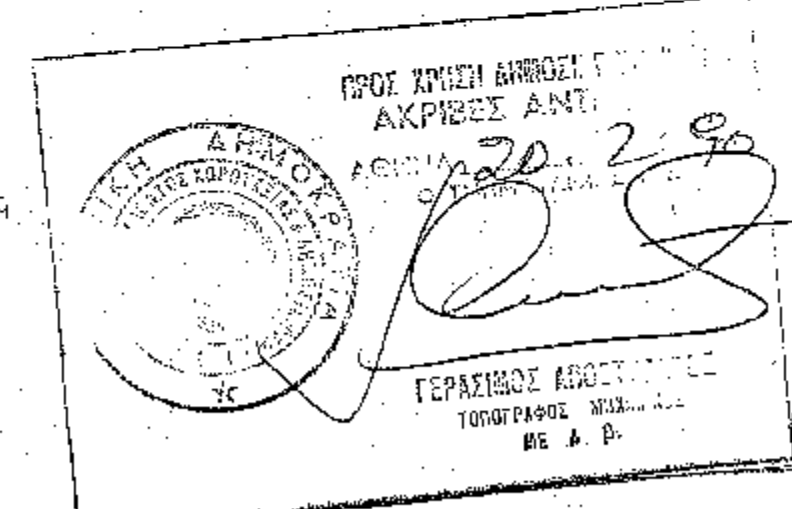
Τα όρια μελέτης του ΓΠΣ Δράμας
συμπίπτουν με τα διοικητικά όρια του Δήμου

- +++++ όρια Δήμου
- όρια νομού-σύνορα
- +++++ όρια δημοτικών ενοτήτων Δράμας

10 ΔΡΑΜΑ



- Όριο οικισμού προ του '23
Limit of settlement 1923
- Όριο εγκατεστημένου σχεδίου πόλης, 1982
Settlement limits 1982
- Όριο συνοικίας
Neighborhood limits
- Όριο γκետών
Neighborhood limits
- Μέγιστο μέγεθος οικοπέδου
Maximum plot ratio per urban unit
- Κεντρικές λειτουργίες πόλης
Central uses
- Τοπικά κέντρα πολιτικών ενότητες/γkετονιών
Local centre, district headquarters
- Ελεγχόμενη επέκταση πόλεως
New zone extension
- Κατοικία
Residential area
- Βιοτεχνία
Industry
- Βιοτεχνία
Manufacturing
- Χανδρόμετρα
Workshops
- Εκπαιδευτική
Education
- Πρω. σχολή
Primary school
- Γυμνάσιο
Gymnasium
- Αθλητισμός
Sports
- Πολιτιστικές Μ. χώρες
Cultural centres
- Απ. κ. κ. ελεύθερο χώρο
Open area open space
- Τουρισμός, Αναψυχή
Tourism, recreation
- Ιδιωτικές χρήσεις
Special uses
- Ελεύθερο, λεωφόρος
Highway
- Αρ. τ. οδ.
Arterial street
- Συλλεκτήρια
Collector street
- Σιδηροδρομική γραμμή
Railway
- Όριο περιοχής προγραμματισμένων κοινωνικών κατοικιών
Area of specially planned programs for social / large groups
- Όριο ζώνης κοινωνικών συντάξεων
Socially enhanced program for specialized large groups
- Όριο ζώνης ειδικής οικονομικής ενίσχυσης
Specialty financial incentive limit
- Όριο ζώνης άλλων ειδικών κινήσεων
Other special incentive limit
- Όριο ζώνης περιβαλλοντικής εξυπηρέτησης αναβαθμισμένης
Environment improvement zone limits
- Όριο ζώνης ανάπτυξης
Development zone limits
- Όριο ζώνης ενεργού πολεοδομίας
Operational planning zone limits
- Εγκαταστάσεις κοινών μεταφορών
Public transport installations
- Σιδηροδρομικός σταθμός
Railway station
- Σταθμός φορτηγών
Truck station
- Σταθμός λεωφορείων
Bus station
- Ελεγχόμενο
Controlled
- Όριο αναδομητέας περιοχής
Rehabilitation area limit

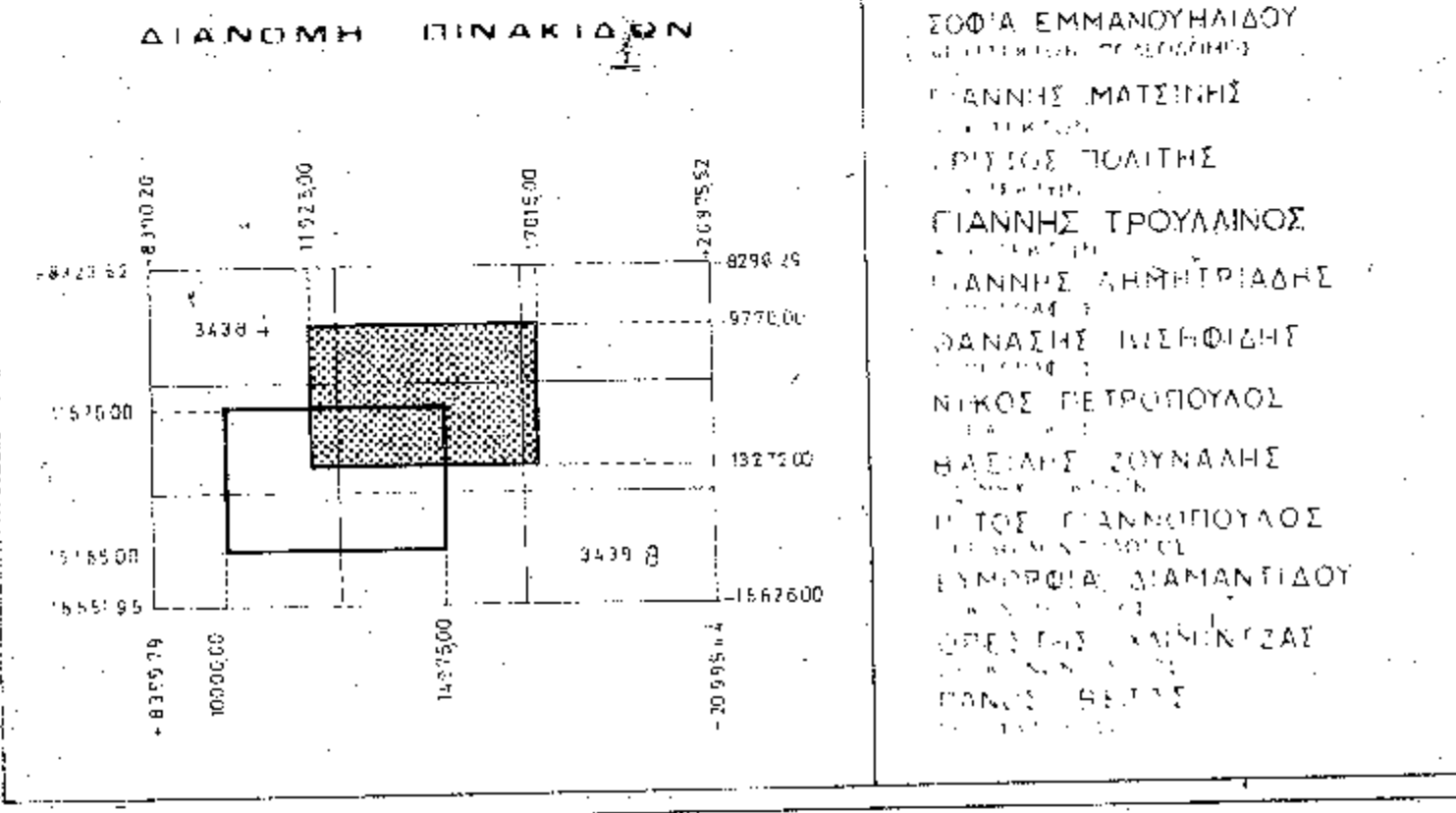


ΕΜΠΙΣΤΕΥΣΗ ΕΙΣ ΤΟ ΥΠ. ΑΡΧ. 65 ΣΤΑΘΜ
ΤΟΥ Α' ΤΕΥΧΟΥΣ ΤΗΣ ΕΡΜΗΣ ΤΗΣ ΚΥΒΕΡΝΗΣΕΩΣ
ΤΗΣ 13 Φεβρουαρίου 1990

Γ. 83620/89
"Εμπιστευτικό πολεοδομικό σχέδιο
του δήμου Δράμας (Δ. Δράμας)"
8 Δεκεμβρίου 1989
Δ/ντης
Α. Κουτσούκης

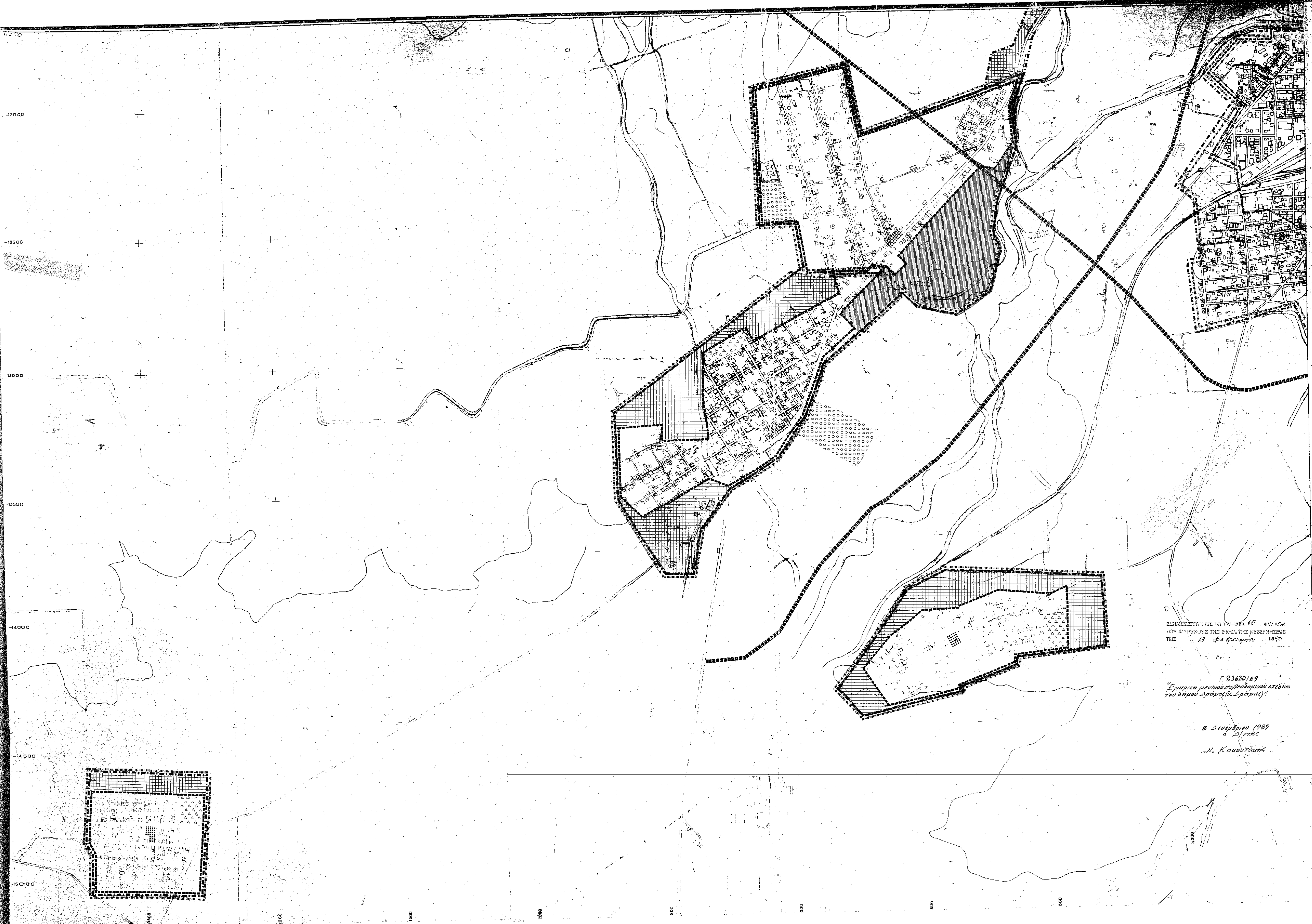
ΓΕΝΙΚΟ ΠΟΛΕΟΔΟΜΙΚΟ ΣΧΕΔΙΟ

ΚΕΝΤΡΟΝ Φ.Χ.	ΗΜΕΡΟΜΗΝΙΑ ΒΥΣΤΑΝΙΑΣ	ΟΜΑΔΑ ΜΕΛΕΤΗΣ ΔΡΑΜΑ-ΔΟΣΑΤΟ 12.
--------------	-------------------------	-----------------------------------



ΚΑΡΤΗΣ Π. 1.11.	Γ. ΟΑΣΗ	ΓΕΝΙΚΟ ΠΟΛΕΟΔΟΜΙΚΟ ΣΧΕΔΙΟ GENERAL URBAN PLAN
ΚΑΙΜΑΚΑ 1:5000	ΔΡΑΜΑ	
ΝΟΕΜΒΡΙΟΣ 1986	ΝΟΜΟΣ ΔΡΑΜΑΣ	

Γ.Π.Σ. ΔΡΑΜΑΣ



Ε.Π.Α
82-84

ΥΠΟΥΡΓΕΙΟ
ΠΡΟΓΡΑΜΜΑ ΚΟΙΝΩΝΙΚΗΣ ΑΝΑΓΕΝΝΗΣΗΣ

ΟΡΙΣΜΟΣ ΕΥΚΛΗΜΕΝΟΥ ΣΧΕΔΙΟΥ 1982
Town-plan limits 1982

ΟΡΙΣΜΟΣ ΟΙΚΙΣΜΟΥ ΠΡΟ ΤΟΥ 23
Limits of settlement 1923

ΟΡΙΣΜΟΣ ΟΙΚΟΝΟΜΙΚΩΝ ΠΕΡΙΟΧΩΝ
District limits

Ιδιαίτερες χρήσεις
Special uses

Εκπαίδευση
Education

Αθλητισμός
Sports

Αρτηρία
Arterial street


Κατοικία
Residential area

Τοπικά κέντρα πολεοδομικών εντατών γειτονιών
Local centre district neighborhood

ΣΥΜΦΩΝΟΥΝΤΑΣ ΜΕ ΤΟ ΥΠΟΤΥΠΩ 65 ΟΥΡΑΜΩΝ ΤΟΥ Α' ΤΥΠΟΥ ΚΑΙ ΤΗΣ ΕΚΦΩΝΗΣΗΣ ΤΗΣ 13 Φεβρουαρίου 1990

Γ. 83620/89
"Επιδικασμένο γενικό πολεοδομικό σχέδιο του δήμου Δράμας (Δ. Δράμας)"

8 Δεκεμβρίου 1989
α. Διευτ.
N. Κωνσταντίνου



ΓΕΝΙΚΟ ΠΟΛΕΟΔΟΜΙΚΟ ΣΧΕΔΙΟ

ΚΕΝΤΡΟΝ ΟΧ 1 ΗΜΕΡΟΜΗΝΙΑ ΦΟΥΘΑΝΩΙΑΣ ΟΜΑΔΑ ΜΕΛΕΤΗΣ ΔΡΑΜΑ-ΔΟΣΑΤΟ 12

ΔΙΑΝΟΜΗ ΠΙΝΑΚΙΩΝ	ΕΣΩ & ΕΜΦΑΝΟΥΜΑΙΟΥ
	Γ. ΑΝΝΗΣ ΜΑΤΙΝΗΣ Γ. ΠΙΤΣ ΠΟΛΙΤΗΣ Π. ΑΝΔΡΕΑΣ ΤΡΟΥΛΙΝΟΣ Γ. ΑΝΔΡΕΑΣ ΣΗΜΗΤΡΙΑΔΗΣ Μ. ΘΑΝΑΣΗΣ ΠΙΠΗΦΙΔΗΣ Ν. ΝΙΚΟΣ ΠΕΤΡΟΠΟΥΛΟΣ Μ. ΑΝΔΡΕΑΣ ΣΥΝΝΑΛΗΣ Γ. ΓΕΩΡΓΙΟΣ ΓΕΩΡΓΙΟΥΛΟΣ ΕΥΑΓΓΕΛΟΣ ΔΙΑΜΑΝΤΙΔΟΥ ΟΡΓΕΣ ΤΗΣ ΚΑΤΑΣΤΑΣΗΣ ΠΑΝΟΣ ΜΕΛΙΤΗΣ

ΧΑΡΤΗΣ 1.11 Γ. ΟΔΣΗ ΓΕΝΙΚΟ ΠΟΛΕΟΔΟΜΙΚΟ ΣΧΕΔΙΟ GENERAL URBAN PLAN

ΚΑΙΜΑΚΑ 1:5.000 ΔΡΑΜΑ
ΝΟΕΜΒΡΙΟΣ 1986 ΝΟΜΟΣ ΔΡΑΜΑΣ